



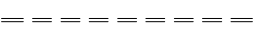

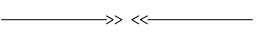
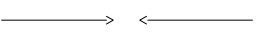


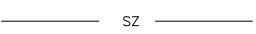




JELMAGYARÁZAT:

-  Meglévő kapubejáró
-  Meglévő, megmaradó tábla és oszlop
-  Meglévő, eltávolítandó tábla és oszlop
-  Tervezett tábla és oszlop

-  2.5% Pálya oldalesés
-  Tervezett nyomvonal
-  Tervezett burkolatszél
-  Tervezett földpadka
-  Tervezett süllyesztett szegély
-  Tervezett kiemelt szegély
-  >> << Elektromos nagyfeszültségű nyomvonal
-  > < Elektromos kisfeszültségű nyomvonal
-  g Gázvezeték nyomvonal
-  cs Csapadék csatorna nyomvonal
-  sz Szennyvízvezeték nyomvonal
-  T Távközlési kábel nyomvonal
-  v Vízvezeték nyomvonal



CIVIS MÉRNÖKIRODA KFT
4028 Debrecen, Dobverő utca 12.
 iroda: 4025 Debrecen, Simonffy utca 4-6. 103.
 tel.: 30-69-045-79 civiskft@gmail.com

Tervszám:	21/2016	Mégbízó:	SZENTPÉTERSZEG KÖZSÉG ÖNKORMÁNYZATA 4121 SZENTPÉTERSZEG, KOSSUTH U. 45.
Készült:	2016 május hó	Terv tárgya:	Szentpéterszeg, 816/2 hrsz-ú ipartelepi út (4812 j. ök út) útépítés és csapadékvíz elvezetés kiviteli terve
Méretarány:	M = 1 : 500	Rajzszám:	U - 2/1
Ügyvezető:	Balla Ottó	Részművelet:	ÚTÉPÍTÉSI ÉS TERVEZETT FORGALOMTECHNIKAI HELYSZÍNRAJZ
	Szakági tervező: Balla Ottó KE-K 09-0896/2021	Szakági tervező: Balla Ottó KE-K 09-0896/2021	

A jelen dokumentumban megtestesülő eljárás, műszaki megoldások, ismeretek és gyakorlat a Civis Mérnökiroda Kft szellemi tulajdona. A szolgáltatás alapját képező szerződés értelmében védett, és kizárólag annak korlátai között használható fel. A szerződéstől eltérő felhasználása, másolása, közzétevése, hozzáférhetővé tétele tilos.